







ÚZEMNÝ PLÁN OBCE VIDINÁ

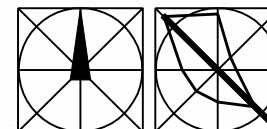
ŠIRŠIE VZŤAHY

NÁVRH

Projekt je spolufinancovaný
Európskou úniou



-  HRANICA OKRESU
-  HRANICA KATASTRÁLNEHO ÚZEMIA
-  SÍDLO OKRESU
-  RIEŠENÁ OBEC VIDINÁ
-  KATASTRÁLNE ÚZEMIE OBCE VIDINÁ
-  CESTY I. TRIEDY - STAV
-  CESTY I. TRIEDY - NÁVRH
-  RÝCHLOSTNÁ CESTA R2 - NÁVRH
-  RÝCHLOSTNÁ CESTA R7 - VÝHLAD
-  110 kV ELEKTRICKÉ VEDENIE
-  SKUPINOVÝ VODOVOD
-  VTL PLYNOVOD




PROJEKTOVÁ KANCELÁRIA
IČO: 0905 261102
Ing.arch. Jozef Dižka
974 01 Benka Býstrá, A. Mlýnsku 26

Obstarávateľ dokumentácie
Obec Vidiná

ŠIRŠIE VZŤAHY	
Autor dokumentácie	Ing.arch. Jozef Dižka
Zodpovedný odborný projektant	Ing.arch. Jozef Dižka
Dátum:	Mierka:
December 2007	1 : 25000

Číslo výkresu:
5